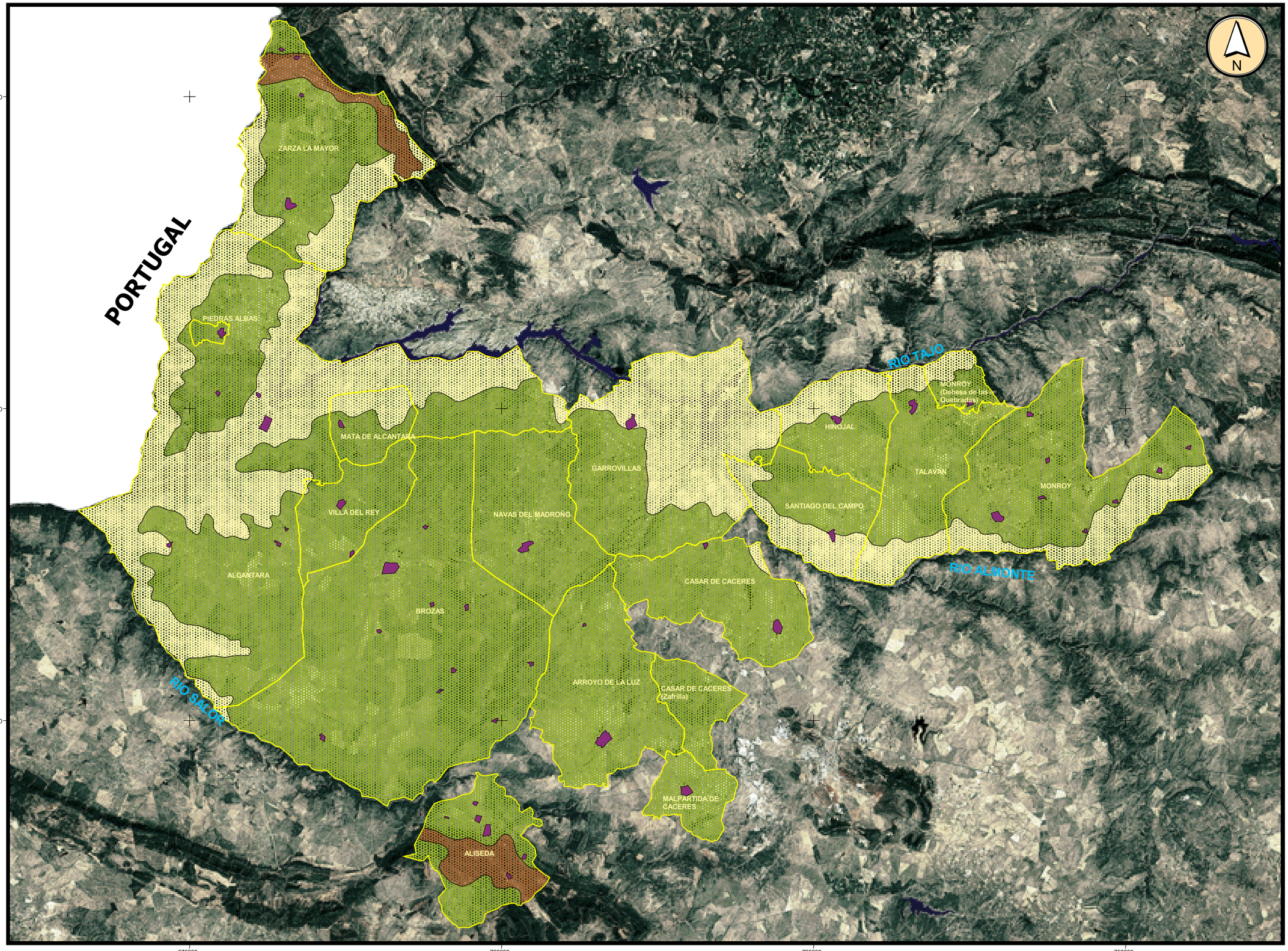

LEYENDA

SERIES DE VEGETACIÓN

- 23c Serie mesomediterranea luso-extremadurense y betica subhumedo-humeda de Quercus suber o alcornoque (Sanguisorbo agrimonioidis-Querceto suberis sigmetum).
- 24c Serie mesomediterranea luso-extremadurense silicicola de Quercus rotundifolia o encina (Pyro bourgaeanae-Querceto rotundifoliae sigmetum).
- 24cb Serie mesomediterranea luso-extremadurense silicicola de Quercus rotundifolia o encina (Pyro bourgaeanae-Querceto rotundifoliae sigmetum).
- LÍMITE DE LOS TÉRMINOS MUNICIPALES
- NÚCLEOS URBANOS

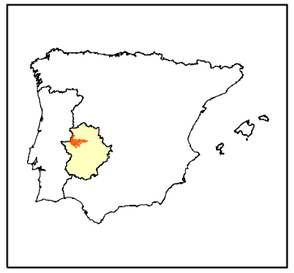

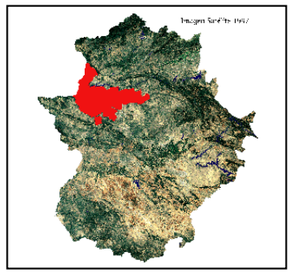

PROYECTO TRANSLANA / SP4.P22
COMARCA TAGUS (ESPAÑA)

CARACTERIZACIÓN COMARCAL
VEGETACIÓN POTENCIAL

PLANO Nº 2.5	HOJA 1 de 1

FUENTE: MAPA DE SERIES DE VEGETACIÓN DE RIVAS MARTÍNEZ

BASE CARTOGRÁFICA DE REFERENCIA: IMAGEN DE SATÉLITE DE 1997, CONSEJERÍA DE FOMENTO (JUNTA DE EXTREMADURA)

2 0 2 4 6 8 10 km

ESCALA 1:300.000, PROYECCIÓN UTM (HUSO29)

Portugal-Espanha Cooperação Transfronteriça INTERREG IIIA

INTERREG III A Cooperación Transfronteriza Portugal-España

Ruta de la Lana TRANSLANA