

RUTA Nº IV: LOS LLANOS DE BROZAS



FORMATO ORIGINAL EN A3

TRANSLANA

T.M. BROZAS

LEYENDA

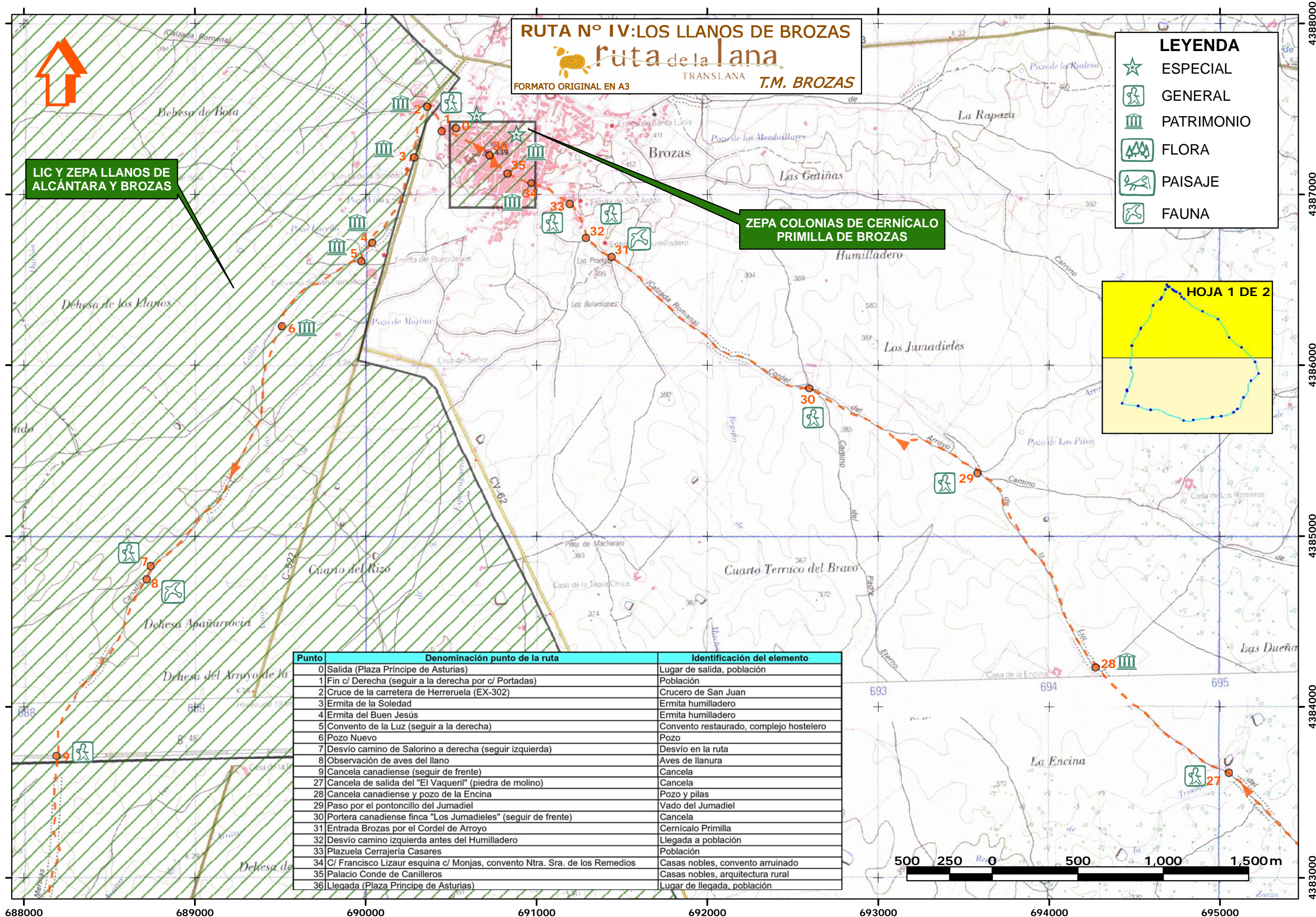
- ESPECIAL
- GENERAL
- PATRIMONIO
- FLORA
- PAISAJE
- FAUNA

LIC Y ZEPA LLANOS DE ALCÁNTARA Y BROZAS

ZEPA COLONIAS DE CERNÍCALO PRIMILLA DE BROZAS

HOJA 1 DE 2




Punto	Denominación punto de la ruta	Identificación del elemento
0	Salida (Plaza Príncipe de Asturias)	Lugar de salida, población
1	Fin c/ Derecha (seguir a la derecha por c/ Portadas)	Población
2	Cruce de la carretera de Herrerueta (EX-302)	Crucero de San Juan
3	Ermita de la Soledad	Ermita humilladero
4	Ermita del Buen Jesús	Ermita humilladero
5	Convento de la Luz (seguir a la derecha)	Convento restaurado, complejo hostelero
6	Pozo Nuevo	Pozo
7	Desvío camino de Salorino a derecha (seguir izquierda)	Desvío en la ruta
8	Observación de aves del llano	Aves de llanura
9	Cancela canadiense (seguir de frente)	Cancela
27	Cancela de salida del "El Vaqueril" (piedra de molino)	Cancela
28	Cancela canadiense y pozo de la Encina	Pozo y pilas
29	Paso por el pontoncillo del Jumadiel	Vado del Jumadiel
30	Portera canadiense finca "Los Jumadieles" (seguir de frente)	Cancela
31	Entrada Brozas por el Cordel de Arroyo	Cernícalo Primilla
32	Desvío camino izquierda antes del Humilladero	Llegada a población
33	Plazuela Cerrajería Casares	Población
34	C/ Francisco Lizaur esquina c/ Monjas, convento Ntra. Sra. de los Remedios	Casas nobles, convento arruinado
35	Palacio Conde de Canilleros	Casas nobles, arquitectura rural
36	Llegada (Plaza Príncipe de Asturias)	Lugar de llegada, población



RUTA Nº IV: LOS LLANOS DE BROZAS

 FORMATO ORIGINAL EN A3 T.M. BROZAS

LEYENDA

-  ESPECIAL
-  GENERAL
-  PATRIMONIO
-  PAISAJE
-  FAUNA

LIC Y ZEPA LLANOS DE ALCÁNTARA Y BROZAS

Punto	Denominación punto de la ruta	Identificación del elemento
10	Arroyo Jumadiel	Arroyo estacional
11	Salida a camino, seguir izquierda a carretera de Herrerueta	Desvío en la ruta
12	Cruce carretera de Herrerueta (seguir derecha y tomar enfrente el Cordel)	Carretera
13	Cruce camino, desvío izquierda a camino de la Cumbre (pasar cancela)	Desvío en la ruta
14	Cancela canadiense (seguir de frente)	Cancela
15	Aljibe con anidamiento de cigüeña	Cigüeña blanca
16	Cancela canadiense (seguir de frente). Cruce Carril de los Venteros	Cancela, cruce camino
17	Observación de aves del llano	Aves de llanura
18	Salida a carretera de Aliseda	Carretera
19	Cancela canadiense, acceso a finca El Galaperal	Cancela, acceso a finca
20	Bifurcación de caminos (seguir a izquierda)	Desvío en la ruta
21	Cancela canadiense y bifurcación de caminos (seguir izquierda)	Cancela, desvío en la ruta
22	Bifurcación de caminos (seguir izquierda)	Desvío en la ruta
23	Bifurcación de caminos (seguir derecha)	Desvío en la ruta
24	Cancela canadiense (seguir de frente)	Cancela
25	Cancela canadiense, salida a Cordel de Arroyo (seguir izquierda)	Cancela, acceso a vía pecuaria
26	Cancela de la finca "El Vaqueril"	Cancela

